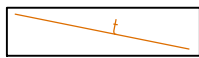

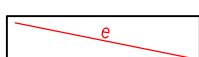
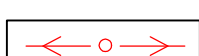

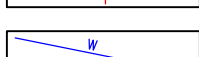












- LEGENDA:
-  istniejąca sieć teletechniczna doziemna
 -  istniejąca sieć teletechniczna napowietrzna
 -  istniejąca sieć energetyczna doziemna
 -  istniejąca sieć energetyczna napowietrzna
 -  istniejąca sieć oświetleniowa
 -  istniejąca sieć wodociągowa
 -  istniejąca sieć kanalizacyjna
 -  istn. granice i numery działek
 -  istn. elementy na podkładzie mapowym
 -  Chodnik z kostki brukowej betonowej gr. 6cm
 -  Nawierzchni jezdni z kostki brukowej bet. gr. 8cm
 -  Zjazdy z kostki brukowej betonowej gr. 8cm
 -  Próg zwalniający płytowy z kostki brukowej bet. gr. 8cm
 -  Trawniki

Investor:  Zarząd Dróg Miejskich w Puławach ul. Skowieszyńska 51 24-100 Puławy

Wykonawca:  IM-Tech Marek Błańko Dębicka 7 24-100 Puławy

Temat zadania: "Budowa drogi bocznej ul. Sypniewskiego (6KD, 8KD)"

Temat rysunku: Projekt zagospodarowania terenu-Etap 2

Data	Skala	Wersja rysunku	Nr rysunku
14.06.2022	1:500	1	1.2

Autorzy Branża	Imię i nazwisko	Podpis	Nr uprawnień
Projektant: Branża drogowa	mgr inż. Grzegorz Waszczuk		LUB0152/PWOD/11