

Planowane wycinki z terenu miasta - lipiec/sierpień 2023 r.

W najbliższym czasie zaplanowano wycinkę 13 szt. drzew z terenu pasów drogowych dróg gminnych w obrębie Miasta Puławy, 5 szt. z dróg gruntowych i ciągów pieszo-rowerowych oraz 16 szt. z terenu parków i skwerów. Zdecydowana większość to drzewa obumarłe lub zamierające w stopniu nie rokującym szans na dalszą wegetację, a pozostałe to drzewa pozostające w złym stanie zachowania powodującym zagrożenie dla bezpieczeństwa ludzi, mienia lub ruchu drogowego. W odniesieniu do wszystkich drzew wyczerpano możliwości poprawy stanu poprzez zabiegi arborystyczne. Decyzję o zakwalifikowaniu drzewa do usunięcia podjęto po przeprowadzonych wiosną br. roku na zlecenie Zarządu Dróg Miejskich w Puławach specjalistycznych przeglądach drzewostanu na terenie Puław oraz po wykonaniu specjalistycznych badań arborystycznych. Każde z poniżej wymienionych drzew poddane było również oględzinom przez pracowników Zarządu Dróg Miejskich. Na wycinkę drzew uzyskaliśmy zezwolenie Starostwa Powiatowego w Puławach; część drzew nie wymagała zezwolenia na podstawie art. 83f ust.1 pkt 3 ustawy o ochronie przyrody (Dz.U2022.916). Ponadto zaplanowano frezowanie karp po wyciętych drzewach. Lokalizację drzew planowanych do wycinki oraz opis ich stanu zachowania i powodów wycinki podano poniżej.

Każde drzewo kontrolowane było również pod kątem obecności organizmów chronionych, w tym ptaków. Zarząd Dróg Miejskich jako administrator wielu terenów publicznych co roku zleca wykonanie niezbędnych dokumentacji przyrodniczych zieleni wysokiej na terenie miasta tj. ekspertyzy, opinie, dokumentacje stanu istniejącego. Czynimy wszystko aby każda wycinka drzewa w mieście poprzedzona była rzetelną analizą sytuacji, oceną zasadności usunięcia drzewa i rozważeniem możliwości rekompensaty takiego działania. Zadaniem władz miasta w zakresie ochrony przyrody jest bowiem w pierwszym rzędzie odpowiedzialność za bezpieczeństwo mieszkańców, przy całej staranności o zachowanie istniejących wartości przyrodniczych. W stosunku do drzew zagrażających bezpieczeństwu ludzi lub mienia konieczne jest podjęcie działań zabezpieczających, w ostateczności poprzez ich usunięcie.

Pozyskane drewno z wycinki zostanie wycenione i wartość ta zasili konto Miasta Puławy.

Standardowo w zamian za usunięte drzewa wykonywane są nasadzenia zastępcze, często orzekane lub zalecane w decyzjach administracyjnych.

Wykaz drzew do wycinki i karp do frezowania.

Wykaz drzew do wycinki z terenów pasów drogowych dróg gminnych i miejskich terenów zieleni

Lp	Nr. inw.	nazwa gatunkowa	obwód pnia	lokalizacja	opis stanu i powód wycinki	nr działki
1	37	Lipa drobnolistna	48,37, 29	ul. Kilińskiego	Drzewo rośnie przy granicy z posesją prywatną. Lipa o wadliwej budowie, z karpki korzeniowej wyrastają trzy pnie. Na przewodnikach widoczne drobne ubytki kieszeniowe, skrócone konary. Drzewo stwarza zagrożenie dla mienia.	9526
2	38	Lipa drobnolistna	79	ul. Kilińskiego	Drzewo rośnie przy granicy z posesją prywatną. Drzewo o regularnej koronie złożonej z trzech głównych konarów. Drzewo stwarza zagrożenie dla mienia.	9526
3	39	Lipa drobnolistna	120	ul. Kilińskiego	Drzewo rośnie przy granicy z posesją prywatną. Drzewo o rozłożystej, regularnej koronie. Drzewo stwarza zagrożenie dla mienia.	9526
4	41	Klon zwyczajny	132	ul. Piaskowa	Drzewo rośnie w niewielkim gazonie ograniczonym chodnikiem, obok wiaty przystankowej. Drzewo w złym stanie zachowania. Pień z listwą mrozową na całej długości oraz owocnikami rozszczepki pospolitej. Korona zamierająca, obumarłe dwa konary. Drzewo zlokalizowane na sieci kanalizacji gazowej. Drzewo stwarza zagrożenie dla ludzi i mienia.	58/7

5	73	Klon zwyczajny	123	ul. Piaskowa	Pień pochylony w kierunku jezdni, u podstawy pnia widoczne spękania gruntu świadczące o możliwości naruszenia statyki drzewa. Korona jednostronna, rozbudowana nad ulicą z posuszem (uschnięty najniższy konar). Drzewo zlokalizowane nad siecią kanalizacji gazowej Drzewo stwarza zagrożenie dla ludzi i mienia.	58/7
6	74	Klon jesionolistny	183	ul. Piaskowa	Drzewo rośnie na niedużym trawniku, w sąsiedztwie przystanku MZK. Pień pochylony; u podstawy pnia owocnik huby; rozwidlony na wysokości 1,4m. Korona asymetryczna, osłabiona. Obserwuje się brak nowych przyrostów oraz oznak gojenia ran - obniżona witalność. Drzewo zlokalizowane na sieci kanalizacji gazowej. Drzewo stwarza zagrożenie dla ludzi i mienia.	58/7
7	75	Klon jesionolistny	163	ul. Piaskowa	Drzewo rośnie w niewielkim gazonie ograniczonym chodnikiem, obok wiaty przystankowej. Drzewo o znacznie obniżonej witalności. W koronie brak nowych przyrostów, wydziela się posusz; brak reakcji drzewa w zakresie gojenia ran. Drzewo zlokalizowane na sieci kanalizacji gazowej. Drzewo stwarza zagrożenie dla ludzi i mienia.	58/7
8	44	Jarząb pospolity	49	ul. Zabłockiego	Drzewo silnie porażone jemiotą, zamierające, stwarza zagrożenie dla ludzi i mienia.	819/6

9	bn	Wierzba	89+78+68	droga przy ogrodach działkowych, od strony wału wiślanego	Drzewo obumarłe. Powodem wycinki jest zagrożenie dla bezpieczeństwa mienia i ludzi oraz względy sanitarne.	2838/1
10	bn	Wierzba	89+62+44	droga przy ogrodach działkowych, od strony wału wiślanego	Drzewo w stadium zamierania, liczny posusz w koronie, rośnie przy ogrodzeniu ogrodów działkowych 'Zacisze'. Powodem wycinki jest zagrożenie dla bezpieczeństwa mienia i ludzi oraz względy sanitarne.	2838/1
11	bn	Sosna zwyczajna	97	zadrzewienia przy ul. Konopnickiej	Drzewo obumarłe .Wycinka sanitarna.	1056/29
12	bn	Sosna zwyczajna	86	zadrzewienia przy ul. Konopnickiej	Drzewo obumarłe .Wycinka sanitarna.	1056/29
13	bn	Sosna zwyczajna	87	zadrzewienia przy ul. Konopnickiej	Drzewo obumarłe .Wycinka sanitarna.	1056/29
14	bn	Sosna zwyczajna	68	zadrzewienia przy ul. Konopnickiej	Drzewo obumarłe .Wycinka sanitarna.	1056/29
15	bn	Sosna zwyczajna	89	zadrzewienia przy ul. Konopnickiej	Drzewo obumarłe .Wycinka sanitarna.	1056/29
16	bn	Klon zwyczajny	55	zadrzewienia przy ul. Konopnickiej	Drzewo zdominowane, rośnie pod okapem innego drzewa. Powodem wycinki są względy pielęgnacyjne.	1056/29
17	bn	Klon zwyczajny	56	zadrzewienia przy ul. Konopnickiej	Drzewo zdominowane, rośnie pod okapem innego drzewa. Powodem wycinki są względy pielęgnacyjne.	1056/29
18	bn	Klon zwyczajny	55	zadrzewienia przy ul. Konopnickiej	Drzewo zdominowane, rośnie pod okapem innego drzewa. Powodem wycinki są względy pielęgnacyjne.	1056/29
19	65	Lipa szerokolistna	74	ul. Słowackiego	Młode drzewo posadzone w konkurencji świetlnoprzestrzennej z innymi drzewami. Drzewo rośnie całkowicie pod okapem innych drzew i nie rokuje na prawidłową vegetację. Powodem	2876/3

					wycinki są względu pielęgnacyjne zieleni.	
20	23	Wierzba biała	115	Bulwar nad Wisłą	Odcięty pień u podstawy, ubytek w części odziomkowej z owocnikami czyrenia, zapadlina drewna na wys. 3m, korona wąska, zredukowana, suchoczub. Drzewo wskazane do wycinki (zgodnie ze wskazaniami z przeglądu drzewostanu dla zieleni wysokiej na terenie Bulwaru nad Wisłą, inż. Marta Kałużniacka, kwiecień 2023r).	3226/4
21	36	Wierzba biała	152	Bulwar nad Wisłą	Odcięty pień, pozostał tylec długości 1,5m, wypróchniały ubytek rynnowy 0-2,5m wypróchniały tylec w koronie, owocnik huby. Drzewo wskazane do wycinki. (zgodnie ze wskazaniami z przeglądu drzewostanu dla zieleni wysokiej na terenie Bulwaru nad Wisłą, inż. Marta Kałużniacka, kwiecień 2023r).	3226/4
22	43	Klon jesionolistny	107+14 5	Bulwar nad Wisłą	Pnie i korony pochylone, ubytki u podstawy po odciętym drzewie, częściowo zabliznione rany na pniu, pędy odroślowe, korony nad ścieżką, w kolizji z sąsiednimi drzewami. Drzewo wskazane do wycinki. (zgodnie ze wskazaniami z przeglądu drzewostanu dla zieleni wysokiej na terenie Bulwaru nad Wisłą, inż. Marta Kałużniacka, kwiecień 2023r).	3226/4

23	46	Wierzba biała	150	Bulwar nad Wisłą	Ubytek rynnowy 0-3m, posusz końcówek konarów, zawieszony konar. Drzewo wskazane do wycinki. (zgodnie ze wskazaniami z przeglądu drzewostanu dla zieleni wysokiej na terenie Bulwaru nad Wisłą, inż. Marta Kałużniacka, kwiecień 2023r).	3226/4
24	65	Klon jesionolistny	72+52	Bulwar nad Wisłą	Wrasta w ogrodzenie, posusz ok 10%, zawieszona gałąź. Drzewo wskazane do wycinki. (zgodnie ze wskazaniami z przeglądu drzewostanu dla zieleni wysokiej na terenie Bulwaru nad Wisłą, inż. Marta Kałużniacka, kwiecień 2023r).	3226/4
25	66	Klon jesionolistny	90	Bulwar nad Wisłą	Skrócone konary od strony sąsiedniej posesji, uschnięte konary wierzchołkowe, zamiera. Drzewo wskazane do wycinki. (zgodnie ze wskazaniami z przeglądu drzewostanu dla zieleni wysokiej na terenie Bulwaru nad Wisłą, inż. Marta Kałużniacka, kwiecień 2023r).	3226/4
26	251	Klon srebrzysty	267	Park Solidarności	Widoczne odrosty w koronie oraz gniazda jemioty. Ślady cięć w koronie. Pień z rozwidleniem i ubytkiem wgłębnym poniżej rozwidlenia, rozległym ubytkiem kory i resztkami ryzomorf poniżej rozwidlenia. Owocniki rozszczepki widoczne na obu pniach pod i nad rozwidleniem. Pęknięcia i odspojenia kory na pniu. Drzewo zagraża szybkim obumarciem i odłamaniem części korony (zgodnie ze wskazaniami z ekspertyzy dendrologicznej, GREEN-TEC STUDIO Wojciech	439/17 4

					Bobek, kwiecień -maj 2023r.)	
27	65	Jarząb mączny	116	ciąg pieszo rowerowy ul. Prusa/Park Solidarności	drzewo obumarłe	439/182
28	64	Jarząb mączny	35	ciąg pieszo rowerowy ul. Prusa/Park Solidarności	drzewo obumarłe	439/182
29	63	Jarząb mączny	28	ciąg pieszo rowerowy ul. Prusa/ Park Solidarności	Drzewo obumarłe	439/182
30	bn	Robinia akacjowa 'Frisia'	50	ul. Sosnowa	Drzewo zamierające, nie rokuje szans na dalsza vegetację	5732/1
31	bn	Robinia akacjowa 'Frisia'	52	ul. Sosnowa	Drzewo zamierające, nie rokuje szans na dalsza vegetację	5732/1
32	bn	Robinia akacjowa 'Frisia'	50	ul. Sosnowa	Drzewo zamierające ,nie rokuje szans na dalsza vegetację	5732/1
33	bn	Robinia akacjowa 'Frisia'	60	ul. Sosnowa	Drzewo obumarłe	5460
34	bn	Robinia akacjowa 'Frisia'	63	ul. Sosnowa	Drzewo obumarłe	5460

Dokumentacja zdjęciowa



Lipy (3 szt.) w ul. Kilińskiego nr 1-3




Klon zwyczajny nr. inw. 4 w ul. Piaskowej



Klony zwyczajny nr 5 - niestabilny




2 klony jesionolistne nr 6 i 7 w ul. Piaskowej, zagrażające



Jarząb nr 8 ul. Zabłockiego, zamierający; Lipa nr 19 ul. Słowackiego, zagłuszana, zdominowana



Wierzby nr inw. 9 i 10 rosące przy wale wiślanym, obumarła i zamierająca





Sosny nr inw. 11-15 (5 szt.) z terenu zadrzewienia przy ul. Konopnickiej, obumarłe



Kłony nr inw. 16-18 (3 szt. z zadrzewienia przy ul Konopnickiej , zdominowane, rosną pod okapem dużych drzew, bez szans na prawidłową wegetację



Wierzby nr 20-21 i Klon jesionolistny nr 22 na Bulwarze grożące wyłamaniem, wypróchniałe u podstawy lub w pniu




Wierzba nr 23 i klony jesionolistne nr 24 i 25 na Bulwarze. Wierzba z rozległym wypróchnieniem grozi wyłamaniem; klon wrasta w ogrodzenie, drugi zamierający.



Klon srebrzysty nr 26 w Parku Solidarności. Drzewo opanowane przez grzyby patogenne, grozi rozłamaniem. Poddane szczegółowej ekspertyzie dendrologicznej w maju 2023 r.



2 jarzęby mączne nr 27 i 28 i 34 przy ciągu pieszo-rowerowym Prusa - Park Solidarności, obumarłe



Robinie akaczowe 'Frisia' nr 29 - 33 w ul. Sosnowej ; obumrte