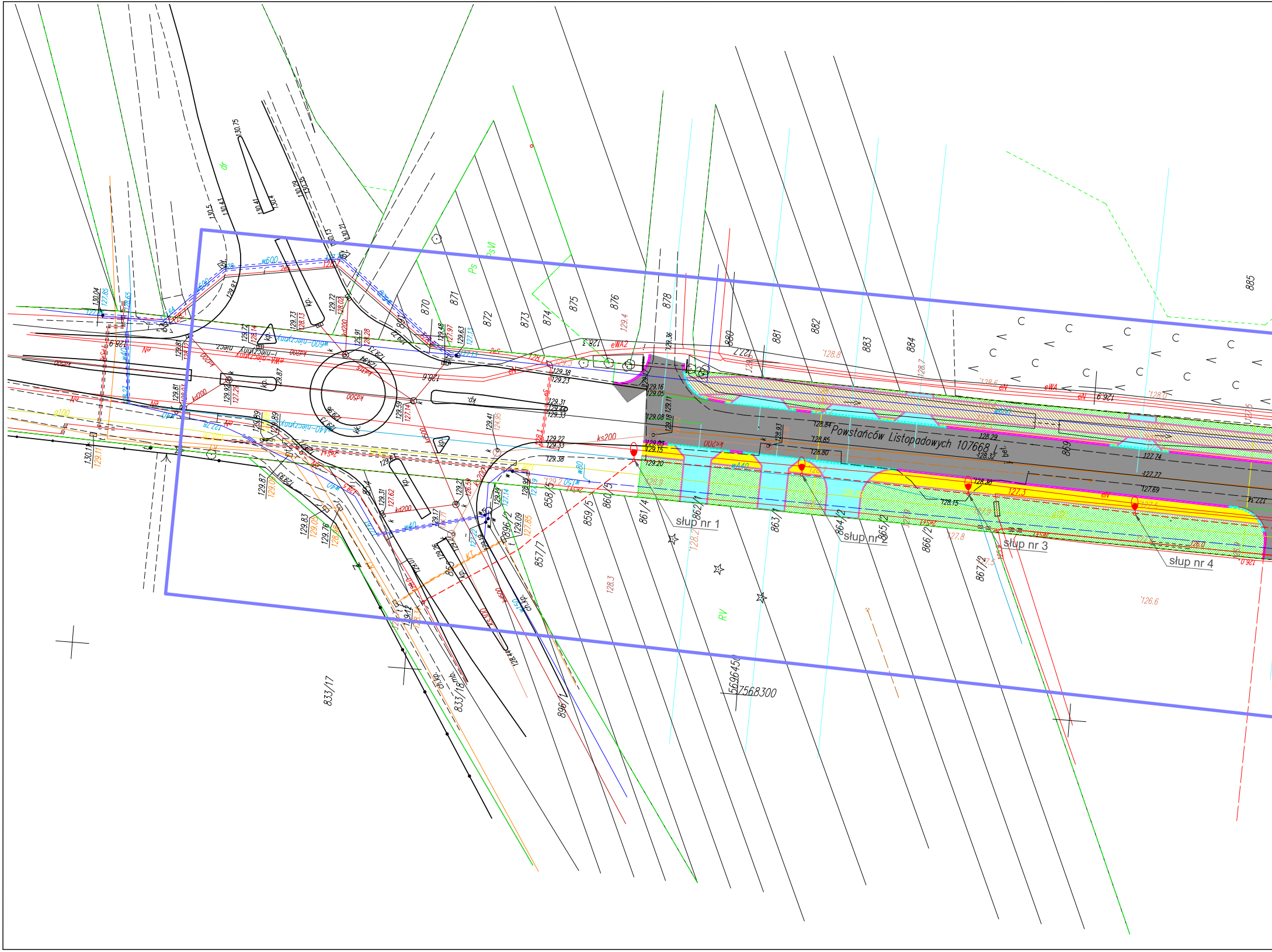
Powstańców Listopadowych 107668 L bet.
słup nr 1
słup nr 2
słup nr 3
słup nr 4
870
871
872
873
874
875
876
878
880
881
882
883
884
885
869
858/5
859/5
860/5
861/4
862/1
863/1
864/2
865/2
866/2
867/2
857/7
896/2
896/1
833/17
833/18
5696450
7568300
RV
Ps
PsVI
dr
kp.
w600
w40
kd200
ks200
eN
eWA
eWA2
p100
129.36
129.16
129.05
129.08
129.05
129.15
129.20
128.84
128.85
128.80
128.29
128.32
127.74
127.77
127.69
128.38
128.15
129.38
129.23
129.31
129.33
129.22
129.33
129.38
130.75
130.5
130.43
130.41
130.4
130.29
130.35
130.15
130.21
130.04
127.85
128.3
128.6
128.8
128.7
126.6
127.8
129.4

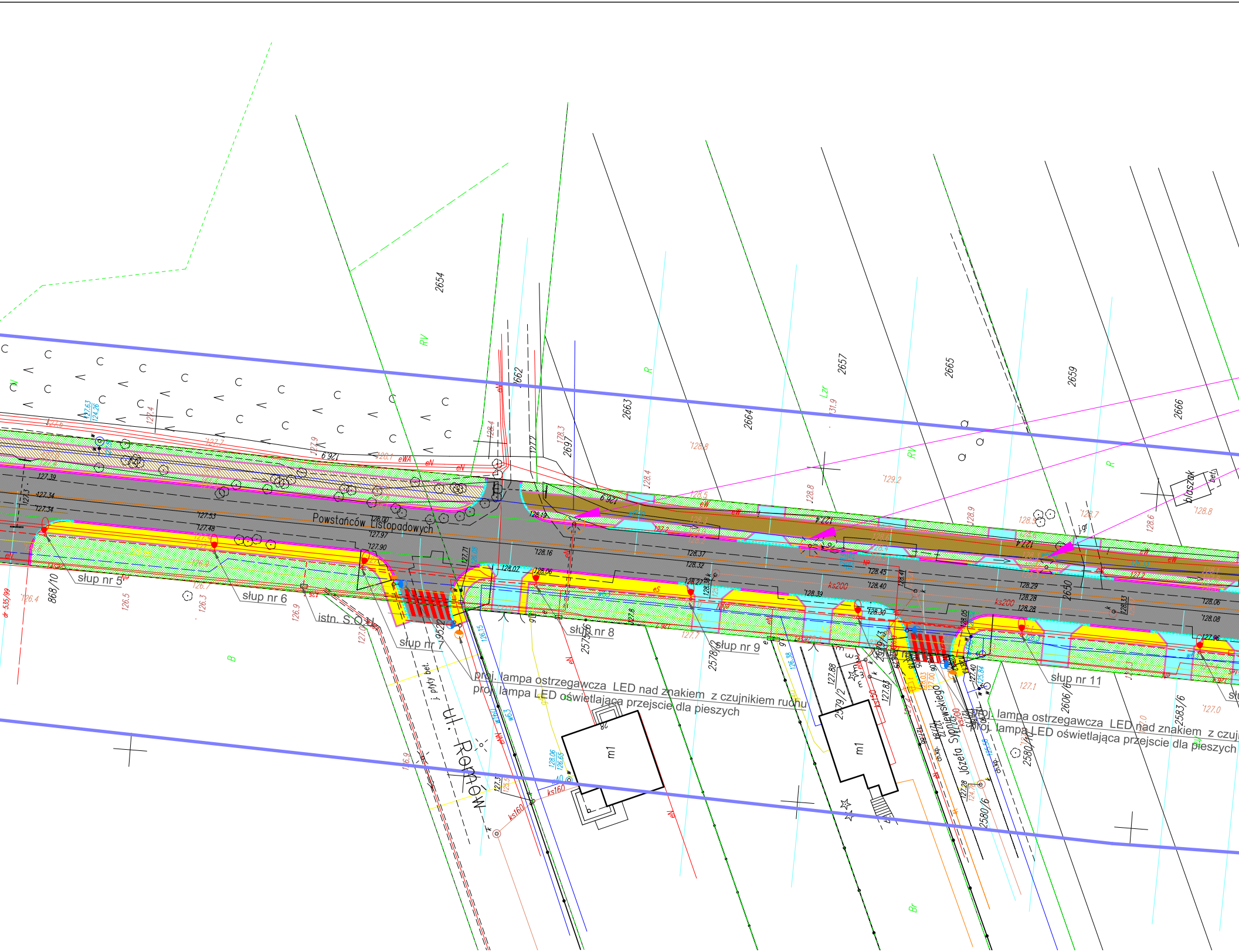
Powstańców Listopadowych
ul. Romów
Józefa Sypniewskiego
słup nr 5
słup nr 6
słup nr 7
słup nr 8
słup nr 9
słup nr 11
istn. S.O.U.
proj. lampa ostrzegawcza LED nad znakiem z czujnikiem ruchu
proj. lampa LED oświetlająca przejscie dla pieszych
j. płyty bet.
blaszak
m1
2654
2662
2663
2664
2657
2665
2659
2666
2697
2650
868/10
9522
2575/6
2578/2
2579/2
2579/3
2606/6
2583/6
2580/6
2580/10
RV
R
Lzr
B
Br
eN
eWA
ks200
ks160
ks150
w160
w63
ch.kp.

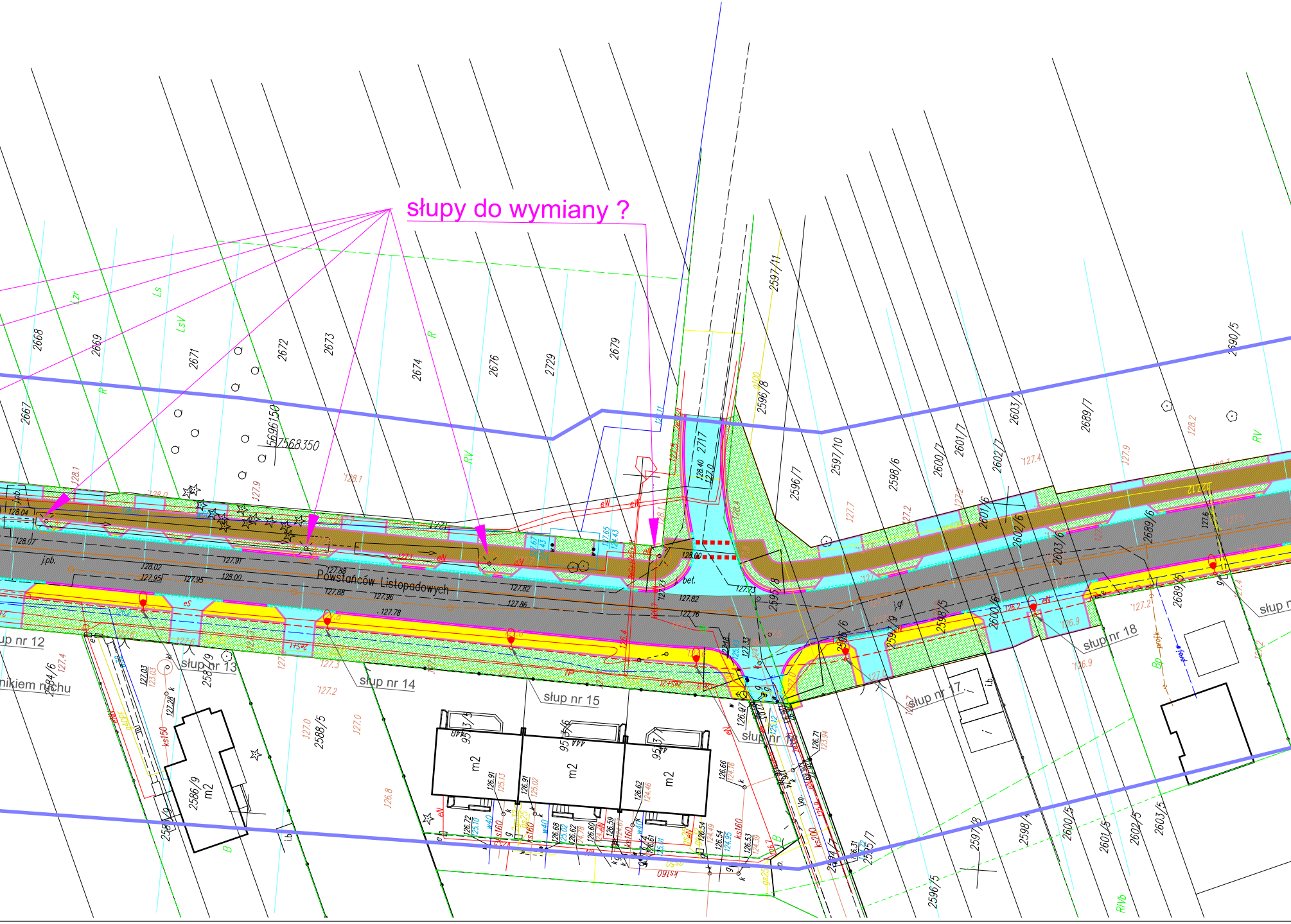
słupy do wymiany ?
Powstańców Listopadowych
słup nr 12
słup nr 13
słup nr 14
słup nr 15
słup nr 16
słup nr 17
słup nr 18
nikiem ruchu
2667
2668
2669
2671
2672
2673
2674
2676
2729
2679
2717
2597/11
2596/8
2596/7
2597/10
2598/6
2600/7
2601/7
2602/7
2603/7
2689/7
2690/5
2601/6
2602/6
2603/6
2689/6
2689/5
2595/8
2596/6
2597/9
2598/5
2600/6
2586/9
2588/5
2587/9
2584/6
2595/7
2596/5
2597/8
2598/4
2600/5
2601/5
2602/5
2603/5
5696150
7568350
m2
953/5
953/6
953/7
Ls
LsV
R
RV
RIVb
B
Bp
j.pb.
j.gr
bet.
i.b.
128.04
128.07
128.02
127.95
127.91
128.00
127.88
127.96
127.82
127.86
127.78
128.00
127.82
127.76
127.73
eN
eW
eS
ks150
ks160
ks200
w40
w160
gs25
projekt

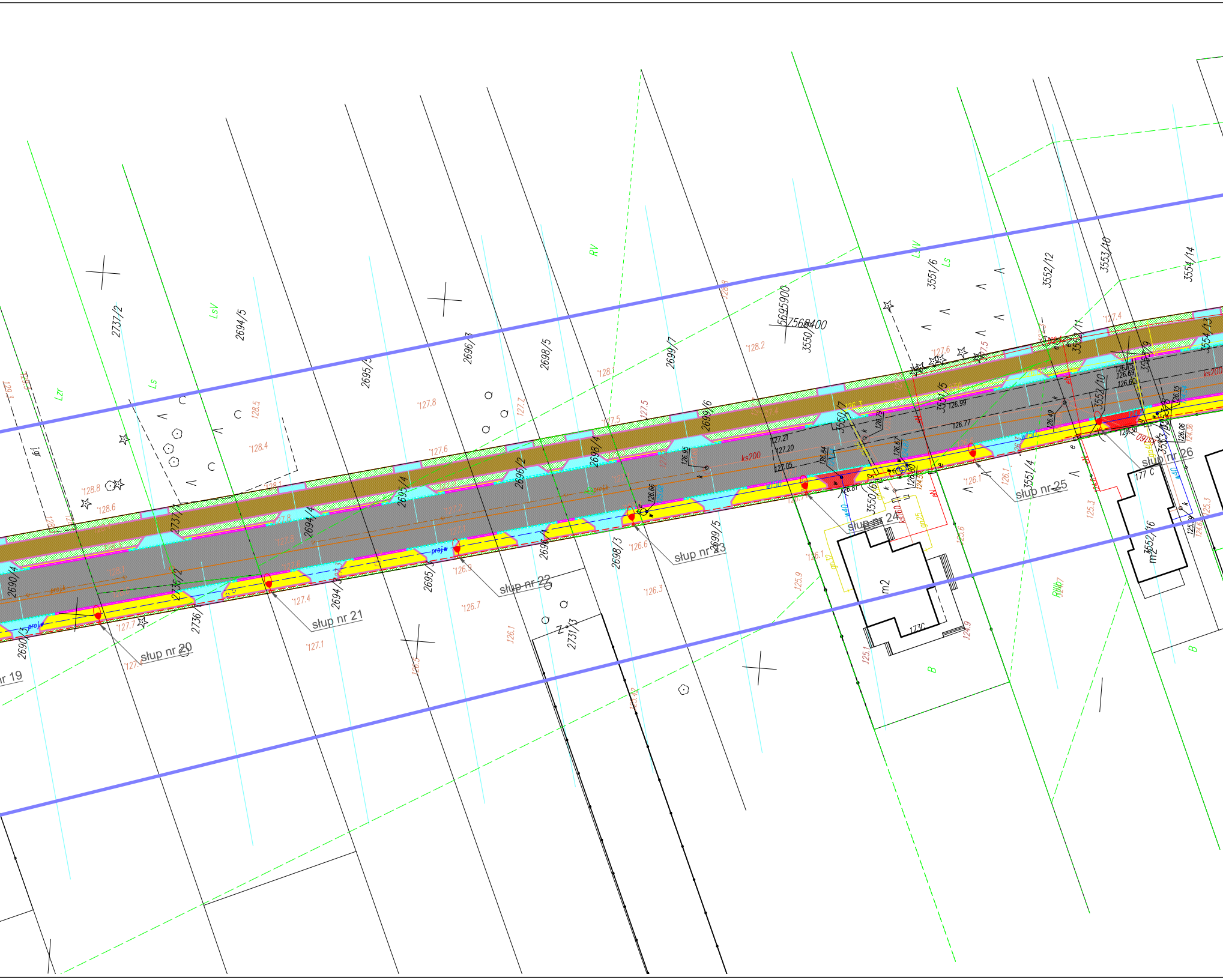
2737/2
2694/5
2695/3
2696/3
2698/5
2699/7
3550/7
3551/6
3552/12
3553/10
3554/14
2737/1
2694/4
2695/4
2696/2
2698/4
2699/6
3551/5
3552/10
3552/11
2690/4
2690/3
2736/2
2736/1
2694/3
2695/5
2696/1
2698/3
2699/5
2731/3
3550/6
3551/4
3552/16
słup nr 19
słup nr 20
słup nr 21
słup nr 22
słup nr 23
słup nr 24
słup nr 25
słup nr 26
5695900
7568400
LsV
Ls
Lzr
RV
LsV
B
m2
173C
177 C
ks200
ks160
proj.w
w40
127.21
127.20
127.05
126.95
126.84
126.81
126.99
126.77
126.66
126.67
126.49
126.06
128.8
128.6
128.5
128.4
128.2
128.1
127.8
127.7
127.6
127.5
127.4
127.1
126.9
126.7
126.6
126.5
126.3
126.1
125.9
125.6
125.3
125.1
124.9

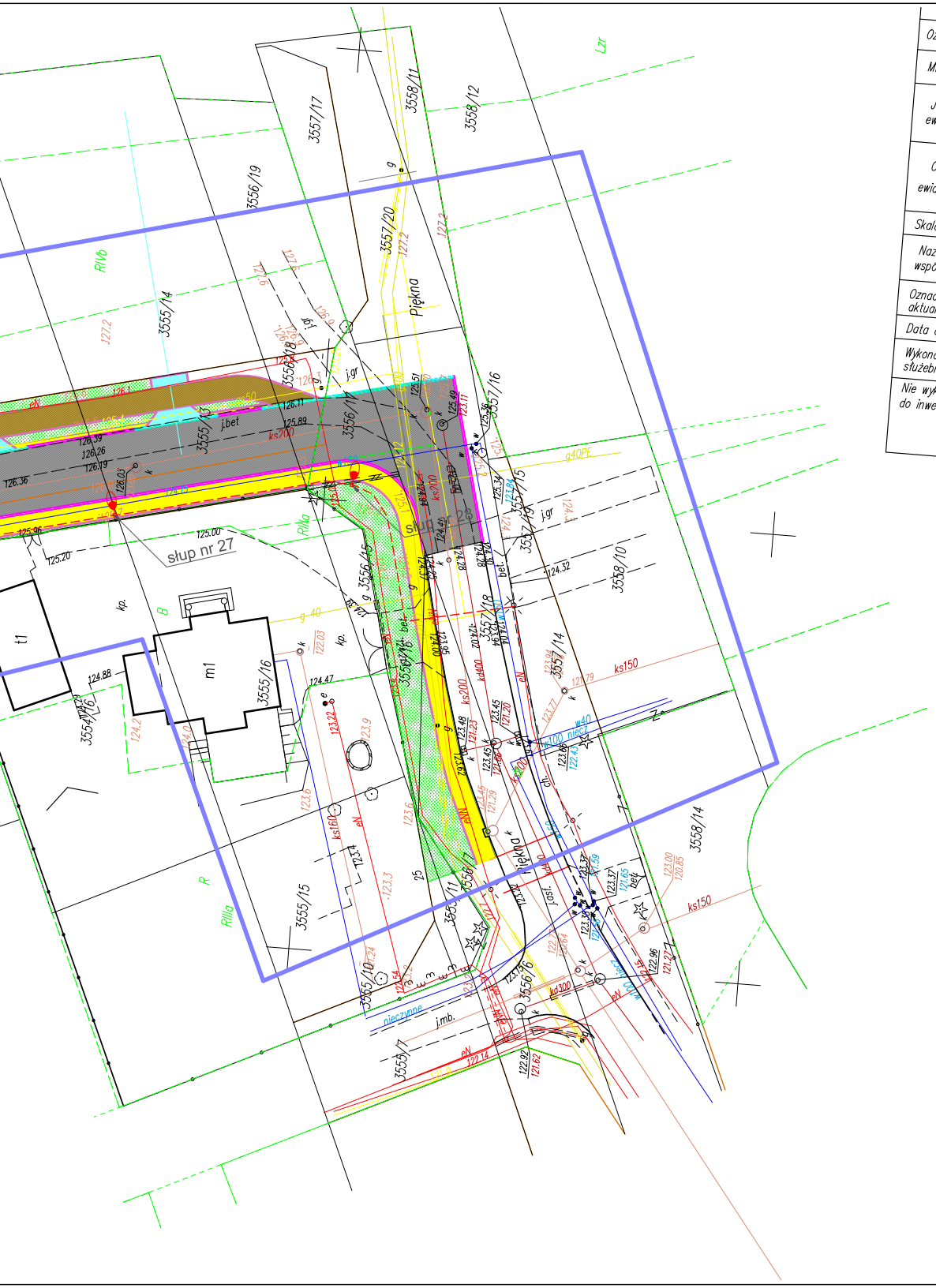

3557/17
3558/11
3558/12
Lzr
3556/19
3557/20
127.2
Piękna
RIVb
3555/14
127.2
3556/18
j.gr
j.bet
126.39
126.26
126.19
126.36
126.03
125.89
126.11
125.51
ks200
3555/13
3556/17
3557/16
g40PE
eN
słup nr 27
słup nr 26
125.00
125.96
125.20
RIIIa
3556/15
3557/15
j.gr
124.32
3558/10
t1
kp.
B
m1
g 40
122.03
124.88
124.47
3555/16
3554/16
124.2
3556/16
3557/18
3557/14
ks150
ks200
kd400
eN
123.48
123.45
w40
w100 niecz.
123.9
123.6
ks160
123.4
123.3
123.6
Piękna
3556/14
3558/14
bet.
j.asf.
R
RIIIa
3555/15
3556/11
3555/10
25
123.00
120.85
ks150
3556/6
kd300
eN
122.14
122.92
121.62
j.mb.
nieczynne
3555/7
122.96
121.27
123.37
121.65

CELÓW PROJEKTOWYCH

Oznaczenie kancelaryjne zgłoszenia pracy geodezyjnej		GN-OD.6640.3.1441.2022
Miejscowość: Góra Puławska, ul. Leśna		dz. 869, 2650, 3557/18, 3557/19 i inne
Jednostka ewidencyjna	identyfikator	061401_1
	nazwa	PUŁAWY
Obręb ewidencyjny	identyfikator	061401_1.0002
	nazwa	WŁOSTOWICE
Skala mapy		1 : 500
Nazwa układu współrzędnych	prostokątnych płaskich	2000/7
	wysokości	PL-EVRF2007-NH
Oznaczenie granic obszaru, który był przedmiotem aktualizacji		kolor fioletowy ▬
Data aktualizacji		20.07.2022

Wykonanie niniejszaj mapy nie było poprzedzone ustaleniami dotyczącymi ewentualnych służebności gruntowych obciążających grunty położone w granicach projektowanej inwestycji .

Nie wyklucza się istnienia w terenie innych urządzeń podziemnych, które nie były zgłoszone do inwentaryzacji i nie są wykazane na niniejszej mapie.

potwierdzam zgodność niniejszej kopii
mapy z oryginalną mapą do celów
projektowych

.\podpis.jp

LEGENDA:

L. p.	OZNACZENIE	ELEMENT – PRZEZNACZENIE
1	▨	proj. nawierzchnia drogi z miesz. mineralno – bitumicznej
2	▨	proj. nawierzchnia ścieżki rowerowej mineralno – bitumicznej
3	🟦	proj. nawierzchnia zjazdów z kostki brukowej betonowej
4	🟨	proj. nawierzchnia chodników z kostki brukowej betonowej
5	🟩	zieleń
6	—	krawężnik 15x30
7	┄	krawężnik 15x30 wtopiony
8	—	obrzeże 30x8
9	wp-1 ▪	proj. wpust deszczowy
10	S-1 ○	proj. studnia rewizyjna
11	═	proj. kanał kryty ø 400 proj. studnia kanału technologicznego
12	▭ Proj. studnia kabl. SK-2	
13	— 69,5 KTp —	proj. kanał technologiczny
14	● 1	lokalizacja odwiertów
15	—	istn. granica pasa drogowego

INWESTYCJA:

BUDOWA DROGI W UL.
POWSTAŃCÓW LISTOPADOWYCH
ODC. OD UL. KOŚCIKA DO UL. PIĘKNEJ

INWESTOR:

MIASTO PUŁAWY
ZARZĄD DRÓG MIEJSKICH
W PUŁAWACH
UL. SKOWIESZYŃSKA 51
24-100 PUŁAWY

ZESPÓŁ AUTORSKI:

funkcja	nazwisko	Data	podpis
Projektant branża drogowa	mgr inż. Adam Droń LUB/0211/POOD/05	08.2022	
Sprawdzający branża drogowa	mgr inż. Marek Kłodziński LUB/0210/POOD/05	08.2022	

STADIUM OPRACOWANIA:

PROJEKT BUDOWLANY

TYTUŁ RYSUNKU:

ZAGOSPODAROWANIE TERENU

NR. RYS.

2

MIEJSCOWOŚĆ, DATA:

Puławy sierpień 2022

SKALA:

1:500